


PLAN D'ALIGNEMENT

Echelle : 1/200

cadastre d'une propriété appartenant à M. MARCOU
Section 2411/262

Note :
Plan dressé à partir d'un levé régulier effectué le 23/11/2022 dans les possessions apparentes de la propriété et à partir des documents cadastraux et des documents d'archives. Les limites n'ont qu'une valeur approchée et provisoire et ne peuvent être garanties que par la réalisation d'une procédure de bornage contradictoire et l'obtention d'un arrêté d'alignement au niveau des voies adjacentes.


Coordonnées issues d'un rattachement par GNSS (réseau TERIA)
Système de coordonnées : RGF93 / Projection associée Lambert CC49

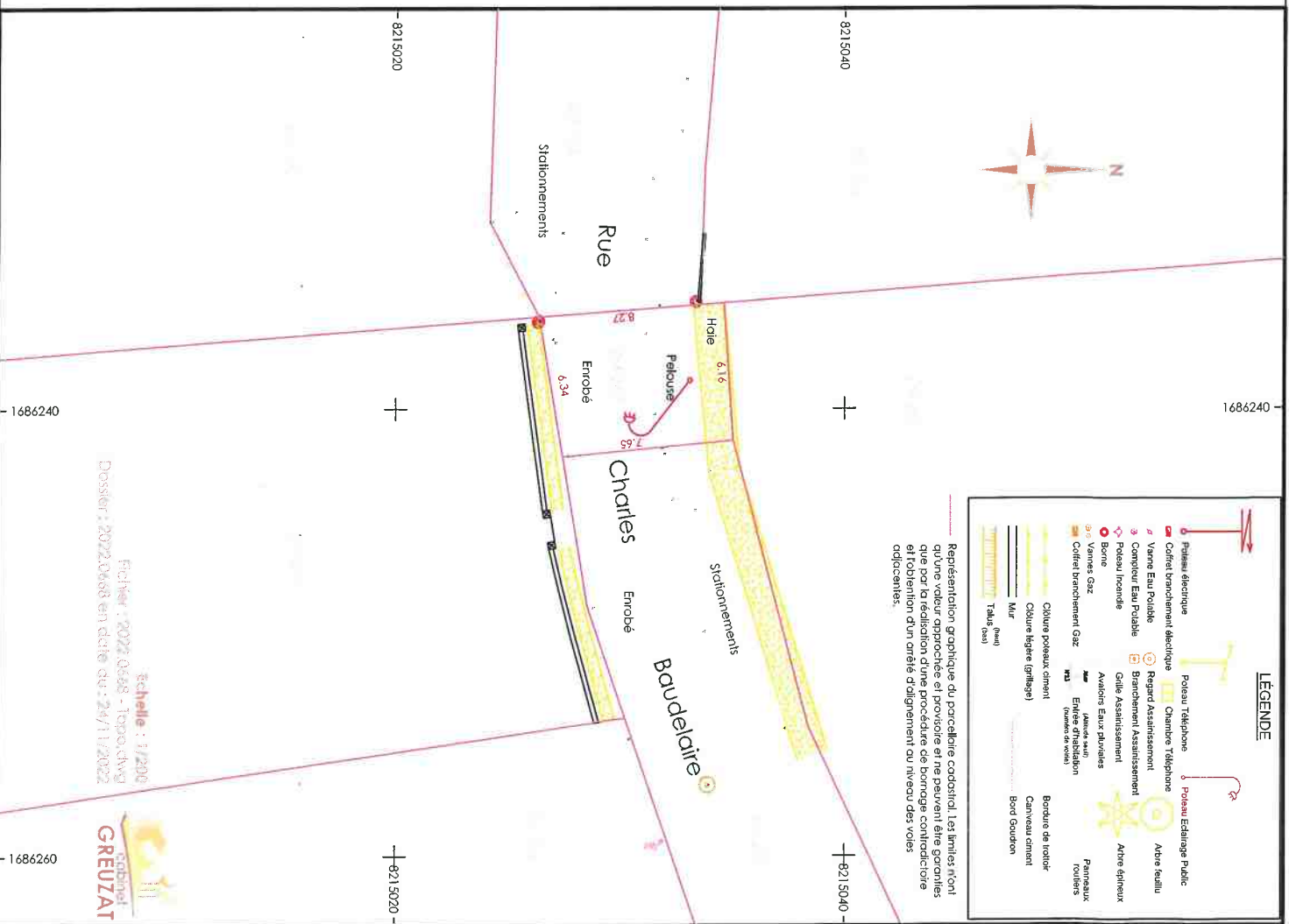
GREUZAT 

Bureau de CRÉPIT EN VALOIS : 2 bis, rue Louis Armand 60200 CRECY EN VALOIS - Tél : 03 44 59 10 81

CRÉPITERS EXPERT - URBANISME - BUREAU D'ÉTUDE VMD - ENVIRONNEMENT - PAYSAGE - EAU

MOBIUM - SIG - BIM - 3D - IMAGE - DRONE

GREUZAT 



LEGENDE

	Poteau électrique		Poteau Téléphone		Poteau Eclairage public
	Coffret branchement électrique		Chambre Téléphone		Arbre feuillu
	Vigne Eau Potable		Regard Assainissement		Arbre épineux
	Canaliser Eau Potable		Branchement Assainissement		Panneaux routeurs
	Poteau Incendie		Galle Assainissement		Bordure de trottoir
	Bornes		Avaloirs Eau Pluviales		Carneau ciment
	Vannes Gaz		Entrée distribution (vannes de vannes)		Bord Gazon
	Coffret branchement Gaz		Cloture poteaux ciment		Mur (Poutre)
	Cloture Béton (grillage)		Talus (est)		

Représentation graphique du parcellaire cadastral. Les limites n'ont qu'une valeur approchée et provisoire et ne peuvent être garanties que par la réalisation d'une procédure de bornage contradictoire et l'obtention d'un arrêté d'alignement au niveau des voies adjacentes.

échelle : 1/200
Fichier : 2022_0568 - Topo.dwg
Dossier : 2022_0668 en date du : 24/11/2022