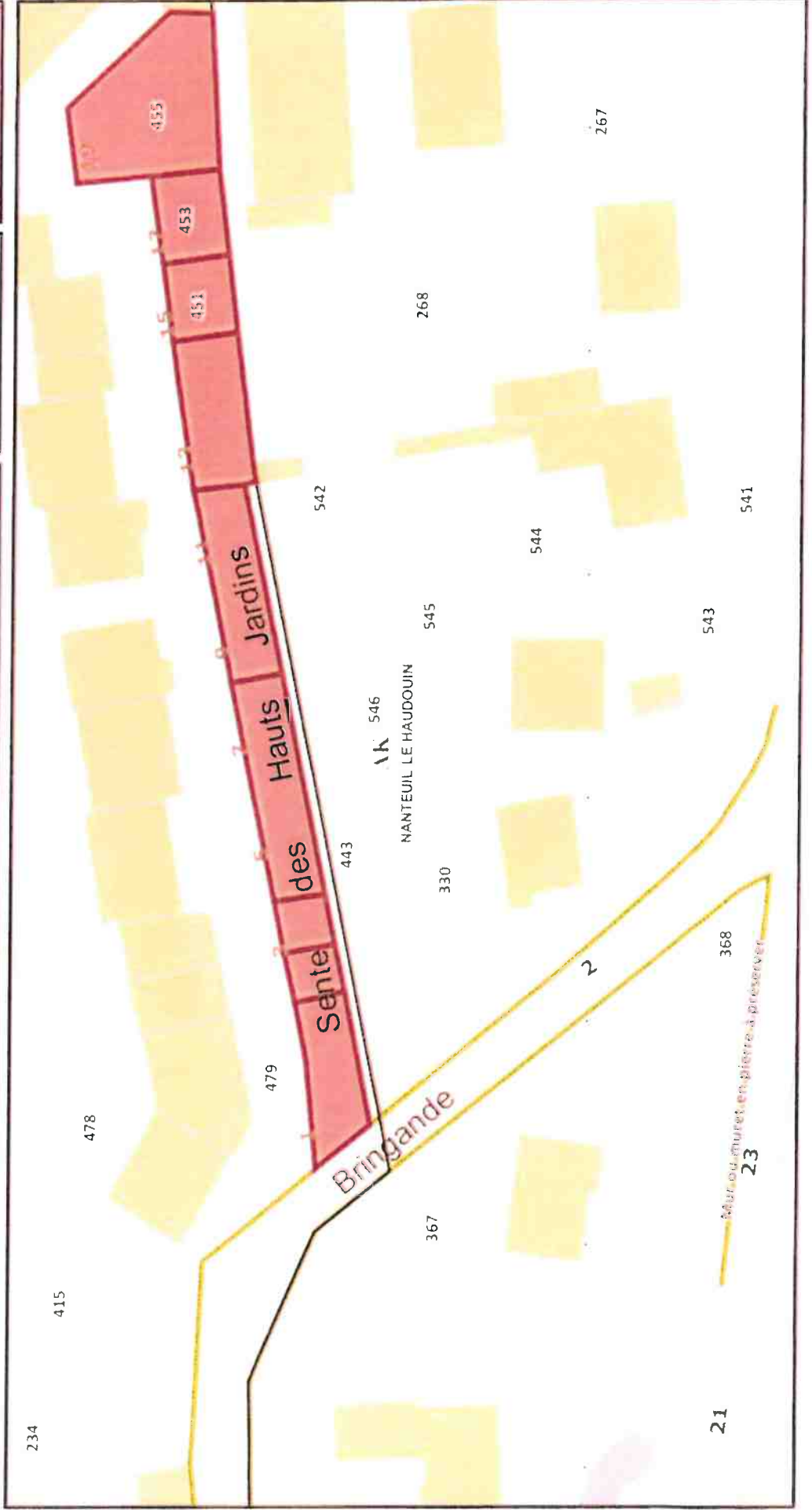

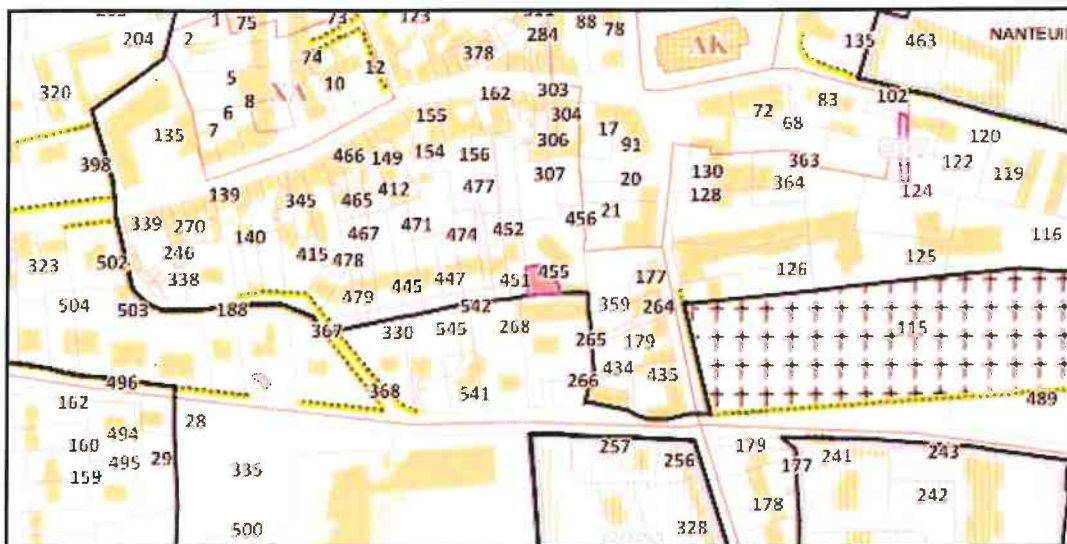


Extrait de plan cadastral





Descriptif détaillé de la parcelle : 60446 AK 455



PARCELLE

Adresse : LE VILLAGE Date de l'acte : 19/01/2007 N° de primitive : 0168 Contenance : 165 m²
Parcelle mère : 60446 AK 308 (filiation par division)

Propriétaire : DES MOINES
0030 RUE CHARLES LEMAIRE 60440 NANTEUIL LE HAUDOUIN

LOT ET PDL

INFORMATIONS ZONAGES (à titre indicatif)

Code : (Zonage) Descriptif : Niveau du zonage: 2/ Projet d'aménagement avec emprise au sol supérieure à 2000 m² archéologique).

Contenance : 165 m² Emprise : 100.0 %

Code : PT1 (PT1 et PT2 non cartographié) Descriptif :

Contenance : 165 m² Emprise : 100.0 %

Code : PT2 (PT1 et PT2 non cartographié) Descriptif :

Contenance : 165 m² Emprise : 100.0 %

Code : Façades, toitures et mur de soutènement Descriptif : Château (ancien) (AC1 : périmètre des monuments historiques)

Contenance : 165 m² Emprise : 100.0 %

Code : Portail Ouest Descriptif : Église (AC1 : périmètre des monuments historiques)

Contenance : 165 m² Emprise : 100.0 %

Code : Clocher (AC1 : Descriptif : Église et clocher périmètre des monuments historiques)

Contenance : 165 m² Emprise : 100.0 %

Code : tx (Tx amgt) Descriptif : Taux de la taxe d'aménagement de Nanteuil-le-Haudouin : 2,5 %

Contenance : 165 m² Emprise : 100.0 %

Code : U (UA) Descriptif : UA : zone urbanisée - bati dense et continu de centre de bourg

Descriptif détaillé de la parcelle : 60446 AK 455

Contenance : 165 m²

Emprise : 100.0 %

SUBDIVISION

Propriétaire : DES MOINES

Adresse : 30 RUE CHARLES LEMAIRE 60440 NANTEUIL LE
HAUDOUIN

Lettres indicatives :

Série-tarif : A

Contenance : 165 m²

Groupe/Sous-groupe : Jardins

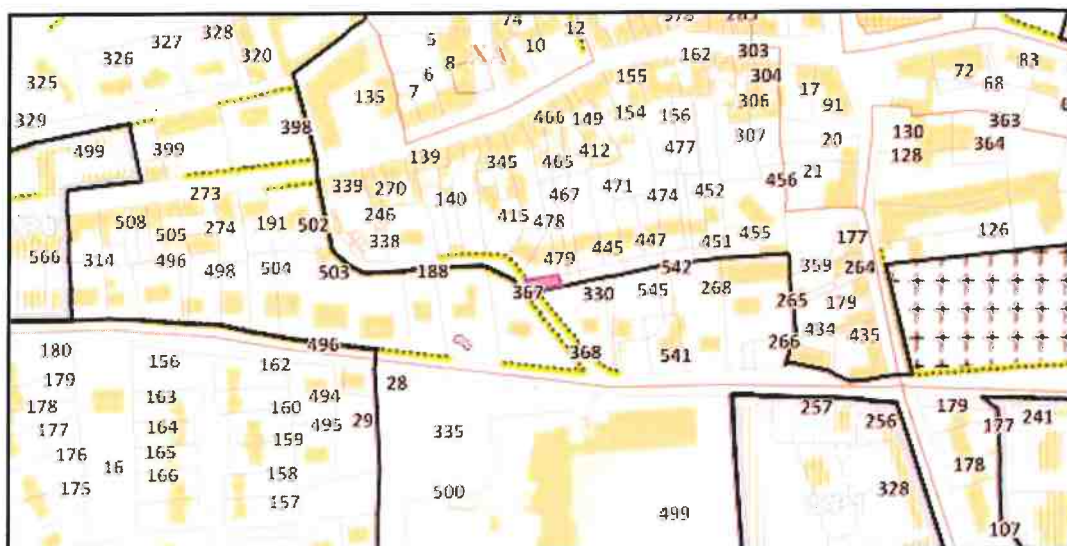
Classe : 02

Revenu cadastral : 3,28 €

Culture spéciale : Jardin potager

LOCAL

Descriptif détaillé de la parcelle : 60446 AK 439



PARCELLE

Adresse : LE VILLAGE Date de l'acte : 19/01/2007 N° de primitive : 0146 Contenance : 71 m²
Parcelle mère : 60446 AK 146 (filiation par division)

Propriétaire : DES MOINES
0030 RUE CHARLES LEMAIRE 60440 NANTEUIL LE HAUDOIN

LOT ET PDL

INFORMATIONS ZONAGES (à titre indicatif)

Code :	(Zonage archéologique)	Descriptif :	Niveau du zonage: 2/ Projet d'aménagement avec emprise au sol supérieure à 2000 m ²
Contenance :	71 m ²	Emprise :	100.0 %
Code :	07 ()	Descriptif :	Mur ou muret en pierre à préserver
Contenance :	0 m ²	Emprise :	0.0 %
Code :	PT1 (PT1 et PT2 non cartographié)	Descriptif :	
Contenance :	71 m ²	Emprise :	100.0 %
Code :	PT2 (PT1 et PT2 non cartographié)	Descriptif :	
Contenance :	71 m ²	Emprise :	100.0 %
Code :	Façades, toitures et mur de soutènement (AC1 : périmètre des monuments historiques)	Descriptif :	Château (ancien)
Contenance :	71 m ²	Emprise :	100.0 %
Code :	Portail Ouest (AC1 : périmètre des monuments historiques)	Descriptif :	Église
Contenance :	71 m ²	Emprise :	100.0 %
Code :	Clocher (AC1 : périmètre des monuments historiques)	Descriptif :	Église et clocher
Contenance :	71 m ²	Emprise :	100.0 %
Code :	tx (Tx amgt)	Descriptif :	Taux de la taxe d'aménagement de Nanteuil-le-Haudouin : 2,5 %

Descriptif détaillé de la parcelle : 60446 AK 439

Contenance : 71 m²

Emprise : 100.0 %

Code : U (UA)

Descriptif : UA : zone urbanise - bati dense et continu de centre de bourg .

Contenance : 71 m²

Emprise : 100.0 %

SUBDIVISION

Propriétaire : DES MOINES

Adresse : 30 RUE CHARLES LEMAIRE 60440 NANTEUIL LE
HAUDOUIN

Lettres indicatives :

Série-tarif : A

Contenance : 71 m²

Groupe/Sous-groupe : Sols

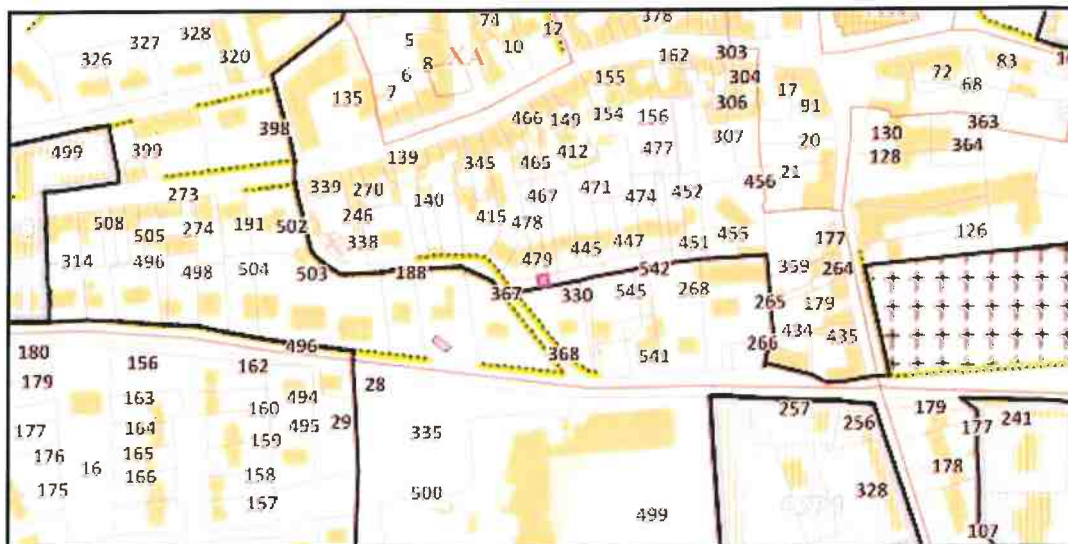
Classe :

Revenu cadastral : 0 €

Culture spéciale :

LOCAL

Descriptif détaillé de la parcelle : 60446 AK 441



PARCELLE

Adresse : LE VILLAGE Date de l'acte : 19/01/2007 N° de primitive : 0147 Contenance : 26 m²
Parcelle mère : 60446 AK 147 (filialion par division)

Propriétaire : DES MOINES
0030 RUE CHARLES LEMAIRE 60440 NANTEUIL LE HAUDOIN

LOT ET PDL

INFORMATIONS ZONAGES (à titre indicatif)

Code :	(Zonage archéologique)	Descriptif :	Niveau du zonage: 2/ Projet d'aménagement avec emprise au sol supérieure à 2000 m ²
Contenance :	26 m ²	Emprise :	100.0 %
Code :	PT1 (PT1 et PT2 non cartographié)	Descriptif :	
Contenance :	26 m ²	Emprise :	100.0 %
Code :	PT2 (PT1 et PT2 non cartographié)	Descriptif :	
Contenance :	26 m ²	Emprise :	100.0 %
Code :	Façades, toitures et mur de soutènement (AC1 : périmètre des monuments historiques)	Descriptif :	Château (ancien)
Contenance :	26 m ²	Emprise :	100.0 %
Code :	Portail Ouest (AC1 : périmètre des monuments historiques)	Descriptif :	Église
Contenance :	26 m ²	Emprise :	100.0 %
Code :	Clocher (AC1 : périmètre des monuments historiques)	Descriptif :	Église et clocher
Contenance :	26 m ²	Emprise :	100.0 %
Code :	tx (Tx amgt)	Descriptif :	Taux de la taxe d'aménagement de Nanteuil-le-Haudouin : 2,5 %
Contenance :	26 m ²	Emprise :	100.0 %
Code :	U (UA)	Descriptif :	UA : zone urbanise - bati dense et continu de centre de bourg

Descriptif détaillé de la parcelle : 60446 AK 441

Contenance : 26 m²

Emprise : 100.0 %

SUBDIVISION

Propriétaire : DES MOINES

Adresse : 30 RUE CHARLES LEMAIRE 60440 NANTEUIL LE
HAUDOUIN

Lettres indicatives :

Série-tarif : A

Contenance : 26 m²

Groupe/Sous-groupe : Sols

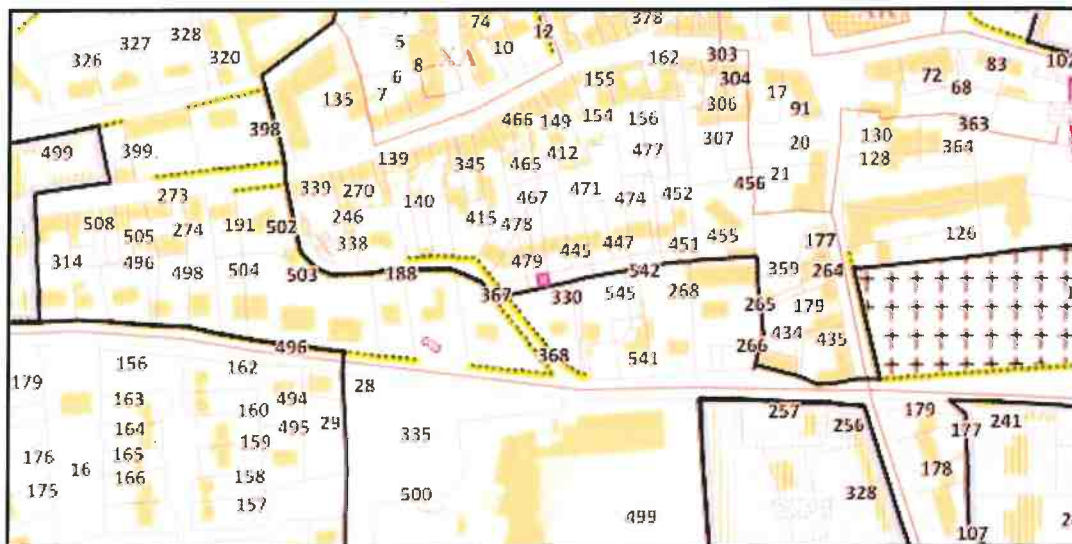
Classe :

Revenu cadastral : 0 €

Culture spéciale :

LOCAL

Descriptif détaillé de la parcelle : 60446 AK 443



PARCELLE

Adresse : LE VILLAGE **Date de l'acte :** 19/01/2007 **N° de primitive :** 0150 **Contenance :** 24 m²
Parcelle mère : 60446 AK 150 (filiation par division)

Propriétaire : DES MOINES
 0030 RUE CHARLES LEMAIRE 60440 NANTEUIL LE HAUDOIN

LOT ET PDL

INFORMATIONS ZONAGES (à titre indicatif)

Code : (Zonage archéologique) **Descriptif :** Niveau du zonage: 2/ Projet d'aménagement avec emprise au sol supérieure à 2000 m²

Contenance : 24 m² **Emprise :** 100.0 %

Code : PT1 (PT1 et PT2 non cartographié) **Descriptif :**

Contenance : 24 m² **Emprise :** 100.0 %

Code : PT2 (PT1 et PT2 non cartographié) **Descriptif :**

Contenance : 24 m² **Emprise :** 100.0 %

Code : Façades, toitures et mur de soutènement (AC1 : périmètre des monuments historiques) **Descriptif :** Château (ancien)

Contenance : 24 m² **Emprise :** 100.0 %

Code : Portail Ouest (AC1 : périmètre des monuments historiques) **Descriptif :** Église

Contenance : 24 m² **Emprise :** 100.0 %

Code : Clocher (AC1 : périmètre des monuments historiques) **Descriptif :** Église et clocher

Contenance : 24 m² **Emprise :** 100.0 %

Code : tx (Tx amgt) **Descriptif :** Taux de la taxe d'aménagement de Nanteuil-le-Haudouin : 2,5 %

Contenance : 24 m² **Emprise :** 100.0 %

Code : U (UA) **Descriptif :** UA : zone urbanisée - bâti dense et continu de centre de bourg

Descriptif détaillé de la parcelle : 60446 AK 443

Contenance : 24 m²

Emprise : 100.0 %

SUBDIVISION

Propriétaire : DES MOINES

Adresse : 30 RUE CHARLES LEMAIRE 60440 NANTEUIL LE
HAUDOUIN

Lettres indicatives :

Série-tarif : A

Contenance : 24 m²

Groupe/Sous-groupe : Jardins

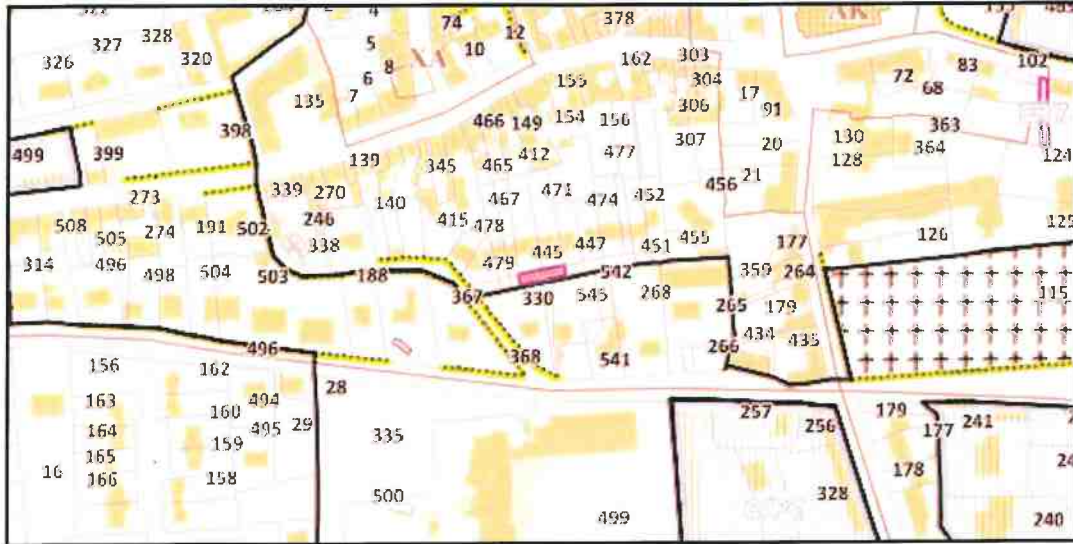
Classe : 02

Revenu cadastral : 0,47 €

Culture spéciale : Jardin potager

LOCAL

Descriptif détaillé de la parcelle : 60446 AK 445



PARCELLE

Adresse : 5413 F LE VILLAGE Date de l'acte : 19/01/2007 N° de primitive : 0151 Contenance : 104 m²
Parcelle mère : 60446 AK 413 (filiation par division)

Propriétaire : DES MOINES
0030 RUE CHARLES LEMAIRE 60440 NANTEUIL LE HAUDOIN

LOT ET PDL

INFORMATIONS ZONAGES (à titre indicatif)

Code :	(Zonage archéologique)	Descriptif :	Niveau du zonage: 2/ Projet d'aménagement avec emprise au sol supérieure à 2000 m ²
Contenance :	104 m ²	Emprise :	100.0 %
Code :	PT1 (PT1 et PT2 non cartographié)	Descriptif :	
Contenance :	104 m ²	Emprise :	100.0 %
Code :	PT2 (PT1 et PT2 non cartographié)	Descriptif :	
Contenance :	104 m ²	Emprise :	100.0 %
Code :	Façades, toitures et mur de soutènement (AC1 : périmètre des monuments historiques)	Descriptif :	Château (ancien)
Contenance :	104 m ²	Emprise :	100.0 %
Code :	Portail Ouest (AC1 : périmètre des monuments historiques)	Descriptif :	Église
Contenance :	104 m ²	Emprise :	100.0 %
Code :	Clocher (AC1 : périmètre des monuments historiques)	Descriptif :	Église et clocher
Contenance :	104 m ²	Emprise :	100.0 %
Code :	tx (Tx amgt)	Descriptif :	Taux de la taxe d'aménagement de Nanteuil-le-Haudouin : 2,5 %
Contenance :	104 m ²	Emprise :	100.0 %
Code :	U (UA)	Descriptif :	UA : zone urbanisée - bâti dense et continu de centre de bourg

Descriptif détaillé de la parcelle : 60446 AK 445

Contenance : 104 m²

Emprise : 100.0 %

SUBDIVISION

Propriétaire : DES MOINES

Adresse : 30 RUE CHARLES LEMAIRE 60440 NANTEUIL LE
HAUDOUIN

Lettres indicatives :

Série-tarif : A

Contenance : 104 m²

Groupe/Sous-groupe : Jardins

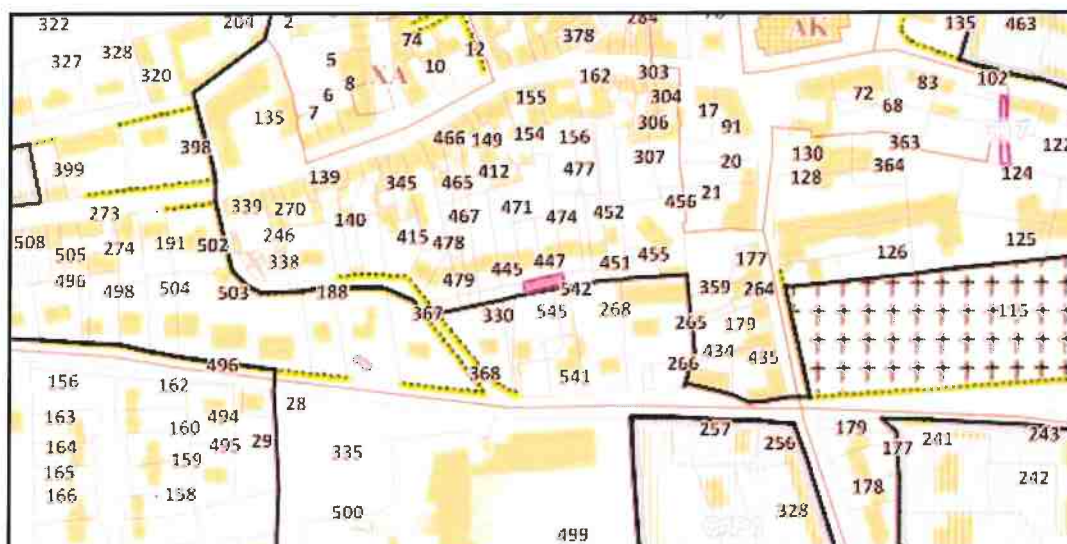
Classe : 02

Revenu cadastral : 2,06 €

Culture spéciale : Jardin potager

LOCAL

Descriptif détaillé de la parcelle : 60446 AK 447



PARCELLE

Adresse : LE VILLAGE **Date de l'acte :** 19/01/2007 **N° de primitive :** 0153 **Contenance :** 90 m²
Parcelle mère : 60446 AK 153 (filiation par division)

Propriétaire : DES MOINES
 0030 RUE CHARLES LEMAIRE 60440 NANTEUIL LE HAUDOIN

LOT ET PDL

INFORMATIONS ZONAGES (à titre indicatif)

Code :	(Zonage archéologique)	Descriptif :	Niveau du zonage: 2/ Projet d'aménagement avec emprise au sol supérieure à 2000 m2
Contenance :	90 m ²	Emprise :	100.0 %
Code :	PT1 (PT1 et PT2 non cartographié)	Descriptif :	
Contenance :	90 m ²	Emprise :	100.0 %
Code :	PT2 (PT1 et PT2 non cartographié)	Descriptif :	
Contenance :	90 m ²	Emprise :	100.0 %
Code :	Façades, toitures et mur de soutènement (AC1 : périmètre des monuments historiques)	Descriptif :	Château (ancien)
Contenance :	90 m ²	Emprise :	100.0 %
Code :	Portail Ouest (AC1 : périmètre des monuments historiques)	Descriptif :	Église
Contenance :	90 m ²	Emprise :	100.0 %
Code :	Clocher (AC1 : périmètre des monuments historiques)	Descriptif :	Église et clocher
Contenance :	90 m ²	Emprise :	100.0 %
Code :	tx (Tx amgt)	Descriptif :	Taux de la taxe d'aménagement de Nanteuil-le-Haudouin : 2,5 %
Contenance :	90 m ²	Emprise :	100.0 %
Code :	U (UA)	Descriptif :	UA : zone urbanisée - bâti dense et continu de centre de bourg

Descriptif détaillé de la parcelle : 60446 AK 447

Contenance : 90 m²

Emprise : 100.0 %

SUBDIVISION

Propriétaire : DES MOINES

Adresse : 30 RUE CHARLES LEMAIRE 60440 NANTEUIL LE
HAUDOUIN

Lettres indicatives :

Série-tarif : A

Contenance : 90 m²

Groupe/Sous-groupe : Jardins

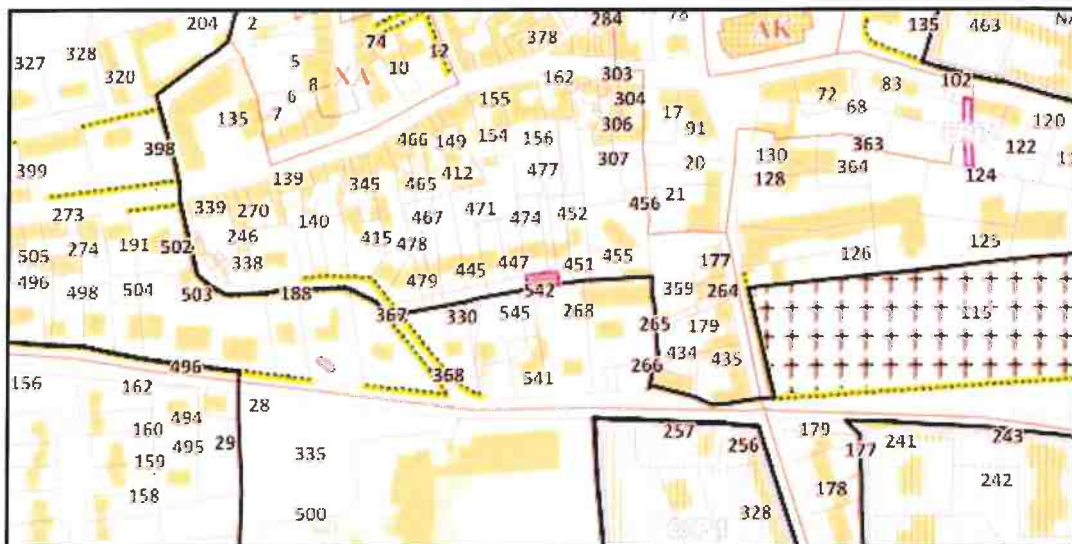
Classe : 02

Revenu cadastral : 1,81 €

Culture spéciale : Jardin potager

LOCAL

Descriptif détaillé de la parcelle : 60446 AK 449



PARCELLE

Adresse : LE VILLAGE **Date de l'acte :** 19/01/2007 **N° de primitive :** 0157 **Contenance :** 86 m²
Parcelle mère : 60446 AK 157 (filiation par division)

Propriétaire : DES MOINES
 0030 RUE CHARLES LEMAIRE 60440 NANTEUIL LE HAUDOIN

LOT ET PDL

INFORMATIONS ZONAGES (à titre indicatif)

Code : (Zonage **Descriptif :** Niveau du zonage: 2/ Projet d'aménagement avec emprise au sol supérieure à 2000 m² archéologique)

Contenance : 86 m² **Emprise :** 100.0 %

Code : PT1 (PT1 et PT2 non cartographié) **Descriptif :**

Contenance : 86 m² **Emprise :** 100.0 %

Code : PT2 (PT1 et PT2 non cartographié) **Descriptif :**

Contenance : 86 m² **Emprise :** 100.0 %

Code : Façades, toitures et mur de soutènement (AC1 : périmètre des monuments historiques) **Descriptif :** Château (ancien)

Contenance : 86 m² **Emprise :** 100.0 %

Code : Portail Ouest (AC1 : périmètre des monuments historiques) **Descriptif :** Église

Contenance : 86 m² **Emprise :** 100.0 %

Code : Clocher (AC1 : périmètre des monuments historiques) **Descriptif :** Église et clocher

Contenance : 86 m² **Emprise :** 100.0 %

Code : tx (Tx amgt) **Descriptif :** Taux de la taxe d'aménagement de Nanteuil-le-Haudouin : 2,5 %

Contenance : 86 m² **Emprise :** 100.0 %

Code : U (UA) **Descriptif :** UA : zone urbanisée - bâti dense et continu de centre de bourg

Descriptif détaillé de la parcelle : 60446 AK 449

Contenance : 86 m²

Emprise : 100.0 %

SUBDIVISION

Propriétaire : DES MOINES

Adresse : 30 RUE CHARLES LEMAIRE 60440 NANTEUIL LE
HAUDOUIN

Lettres indicatives :

Série-tarif : A

Contenance : 86 m²

Groupe/Sous-groupe : Jardins

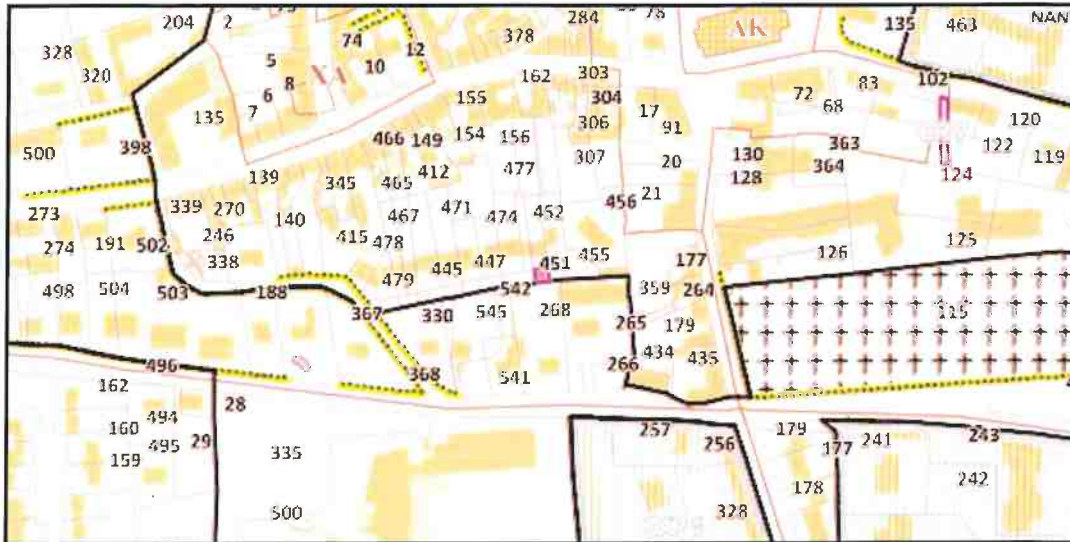
Classe : 02

Revenu cadastral : 1,71 €

Culture spéciale : Jardin potager

LOCAL

Descriptif détaillé de la parcelle : 60446 AK 451



PARCELLE

Adresse : LE VILLAGE **Date de l'acte :** 19/01/2007 **N° de primitive :** 0158 **Contenance :** 36 m²
Parcelle mère : 60446 AK 158 (filiation par division)

Propriétaire : DES MOINES
 0030 RUE CHARLES LEMAIRE 60440 NANTEUIL LE HAUDOIN

LOT ET PDL

INFORMATIONS ZONAGES (à titre indicatif)

Code : (Zonage **Descriptif :** Niveau du zonage: 2/ Projet d'aménagement avec emprise au sol supérieure à 2000 m² archéologique)

Contenance : 36 m² **Emprise :** 100.0 %

Code : PT1 (PT1 et PT2 non **Descriptif :** cartographié)

Contenance : 36 m² **Emprise :** 100.0 %

Code : PT2 (PT1 et PT2 non **Descriptif :** cartographié)

Contenance : 36 m² **Emprise :** 100.0 %

Code : Façades, toitures et **Descriptif :** Château (ancien) mur de soutènement (AC1 : périmètre des monuments historiques)

Contenance : 36 m² **Emprise :** 100.0 %

Code : Portail Ouest **Descriptif :** Église (AC1 : périmètre des monuments historiques)

Contenance : 36 m² **Emprise :** 100.0 %

Code : Clocher (AC1 : **Descriptif :** Église et clocher périmètre des monuments historiques)

Contenance : 36 m² **Emprise :** 100.0 %

Code : tx (Tx amgt) **Descriptif :** Taux de la taxe d'aménagement de Nanteuil-le-Haudouin : 2,5 %

Contenance : 36 m² **Emprise :** 100.0 %

Code : U (UA) **Descriptif :** UA : zone urbanisée - bâti dense et continu de centre de bourg

Descriptif détaillé de la parcelle : 60446 AK 451

Contenance : 36 m²

Emprise : 100.0 %

SUBDIVISION

Propriétaire : DES MOINES

Adresse : 30 RUE CHARLES LEMAIRE 60440 NANTEUIL LE
HAUDOUIN

Lettres indicatives :

Série-tarif : A

Contenance : 36 m²

Groupe/Sous-groupe : Jardins

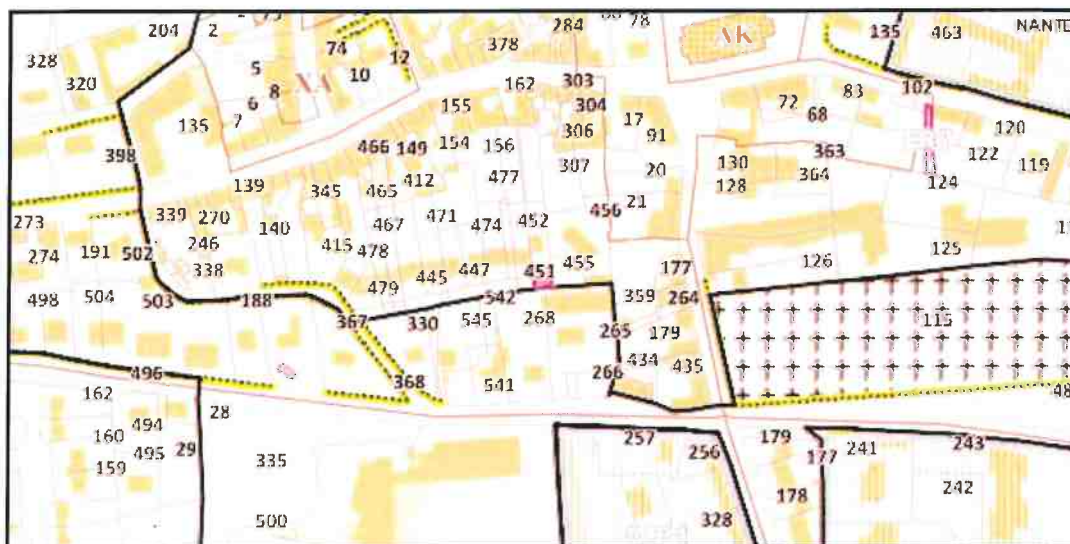
Classe : 02

Revenu cadastral : 0,73 €

Culture spéciale : Jardin potager

LOCAL

Descriptif détaillé de la parcelle : 60446 AK 453



PARCELLE

Adresse : LE VILLAGE **Date de l'acte :** 19/01/2007 **N° de primitive :** 0159 **Contenance :** 50 m²
Parcelle mère : 60446 AK 159 (filiation par division)

Propriétaire : DES MOINES
 0030 RUE CHARLES LEMAIRE 60440 NANTEUIL LE HAUDOIN

LOT ET PDL

INFORMATIONS ZONAGES (à titre indicatif)

Code :	(Zonage archéologique)	Descriptif :	Niveau du zonage: 2/ Projet d'aménagement avec emprise au sol supérieure à 2000 m ²
Contenance :	50 m ²	Emprise :	100.0 %
Code :	PT1 (PT1 et PT2 non cartographié)	Descriptif :	
Contenance :	50 m ²	Emprise :	100.0 %
Code :	PT2 (PT1 et PT2 non cartographié)	Descriptif :	
Contenance :	50 m ²	Emprise :	100.0 %
Code :	Façades, toitures et mur de soutènement (AC1 : périmètre des monuments historiques)	Descriptif :	Château (ancien)
Contenance :	50 m ²	Emprise :	100.0 %
Code :	Portail Ouest (AC1 : périmètre des monuments historiques)	Descriptif :	Église
Contenance :	50 m ²	Emprise :	100.0 %
Code :	Clocher (AC1 : périmètre des monuments historiques)	Descriptif :	Église et clocher
Contenance :	50 m ²	Emprise :	100.0 %
Code :	tx (Tx amgt)	Descriptif :	Taux de la taxe d'aménagement de Nanteuil-le-Haudouin : 2,5 %
Contenance :	50 m ²	Emprise :	100.0 %
Code :	U (UA)	Descriptif :	UA : zone urbanisée - bâti dense et continu de centre de bourg

Descriptif détaillé de la parcelle : 60446 AK 453

Contenance : 50 m²

Emprise : 100,0 %

SUBDIVISION

Propriétaire : DES MOINES

Adresse : 30 RUE CHARLES LEMAIRE 60440 NANTEUIL LE
HAUDOUIN

Lettres indicatives :

Série-tarif : A

Contenance : 50 m²

Groupe/Sous-groupe : Jardins

Classe : 02

Revenu cadastral : 1,01 €

Culture spéciale : Jardin potager

LOCAL